

Strategische Umweltprüfung zu Flächennutzungsplan, Landschaftsplan, Verkehrsentwicklungsplan und Lärminderungsplan der Stadt Norderstedt

Norderstedt

Die Stadt Norderstedt schreibt derzeit ihren Flächennutzungsplan (FNP) fort. Hierzu wurde ein Landschaftsplan (LP) erstellt. Im Rahmen der Fortschreibung des Flächennutzungsplanes wurden auch ein Verkehrsentwicklungsplan (VEP) und ein Lärminderungsplan (LMP) erstellt. Die genannten Planwerke unterliegen nach BauGB bzw. UVPG der Pflicht zur Durchführung einer strategischen Umweltprüfung.

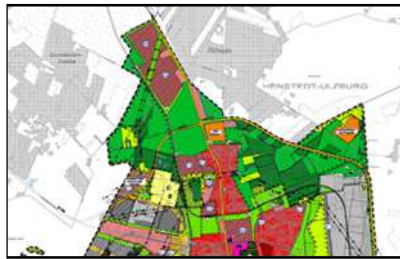
Das Büro P+U erstellt die Umweltberichte zu FNP, LP, VEP und LMP und berät und unterstützt die Stadt bei der Durchführung der Umweltprüfung.

Die Umweltprüfung hat ihren Schwerpunkt in der Standortalternativenprüfung künftiger Bauflächen, für die Gebietssteckbriefe erstellt wurden (sog. Umwelterheblichkeitsprüfung). Hierbei wird auch die mögliche Abschichtung von Prüfinhalten vorbereitet, um die nachfolgenden Verfahren auf der Ebene der Bebauungsplanung soweit möglich zu entlasten.

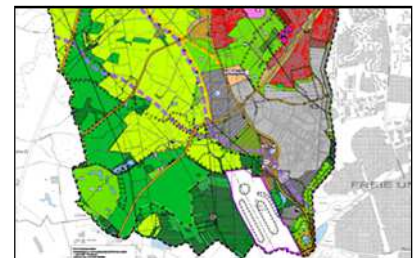
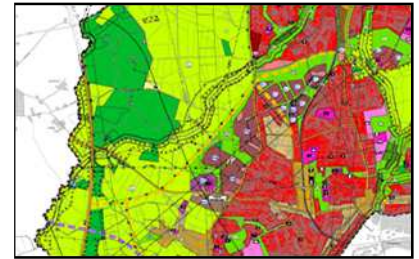
Ein wesentlicher Aspekt der Umweltprüfung ist das Schutzgut Menschen und Bevölkerung, das durch Lärm und Luftschadstoffbelastungen beeinträchtigt werden kann. Hierzu werden die Grundlagen des Lärminderungsplanes für die Stadt Norderstedt verwendet.

Ansätze für das Monitoring bestehen in der Umweltbelastung durch Verkehr und in der Güteerfassung der Oberflächengewässer.

Auftraggeber:
Stadt Norderstedt
Plangebiet: 5.810 ha
Bearbeitungszeit:
2006-2007



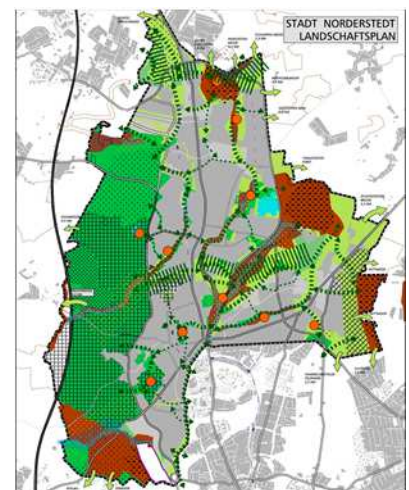
Flächennutzungsplan
(Entwurf Wohnbauflächen)



Landschaftsplan



Verkehrsentwicklungsplan



Lärminderungsplan

